




**МУНИЦИПАЛЬНОЕ БЮДЖЕТНОЕ ОБЩЕОБРАЗОВАТЕЛЬНОЕ УЧРЕЖДЕНИЕ  
СРЕДНЯЯ ОБЩЕОБРАЗОВАТЕЛЬНАЯ ШКОЛА «ГОРКИ – X»**

«Утверждаю»	«Согласовано»	«Рассмотрено»
Директор МБОУ СОШ «Горки – X»  Шарыгина О.Б.	Заместитель директора школы по УВР  Шкваркина Т.П.	На ШМО учителей естественных наук и ОБЖ Руководитель ШМО  Касьянова А.Г.
Приказ № <u>595</u> от <u>«02» 09.2024 г.</u>	<u>«02» 09.2024 г.</u>	Протокол № <u>1</u> от <u>«29» 08.2024 г.</u>

**РАБОЧАЯ ПРОГРАММА  
ДОПОЛНИТЕЛЬНОГО ОБРАЗОВАНИЯ**

**СОЦИАЛЬНО-ЭКОНОМИЧЕСКИЙ ПРОФИЛЬ  
«Экономическая и социальная география мира»**

**Класс: 10-11**

**Уровень изучения предмета - базовый**

**Количество часов в неделю – 1 час**

**Программа разработана учителем ШМО естественных наук  
Семиошкиной О.А. - высшая квалификационная категория**

**п. Горки 10**

**2024г.**

**Программа**  
**По географии 10-11 класс**  
«Экономическая и социальная география мира»

**Программа**  
**Курс «Экономическая и социальная география мира», 10 класс**

**Пояснительная записка**

Программа данного курса соответствует образовательному стандарту и полностью реализует федеральный компонент среднего образования по географии в 10 – 11 классах. География входит в перечень учебных предметов, которые изучаются по выбору на базовом или профильном уровне. На базовом уровне на изучение предмета отводится 70 часов учебного времени в 10 и 11 классах. Этому требованию отвечает структура данного учебника: он состоит из двух частей, двух книг, каждая из которых рассчитана на 35 часов учебного времени.

Курс «Экономическая и социальная география мира» в старших классах средней школы занимает особое место, он завершает цикл школьного географического образования и призван сформировать у учащихся представление об окружающем мире, понимание основных тенденций и процессов, происходящих в постоянно меняющемся мире, показать взаимосвязь природы, населения и хозяйства земного шара.

**Цели и задачи курса:**

- сформировать у учащихся целостное представление о состоянии современного общества, о сложности взаимосвязей природы и хозяйствующего на Земле человечества;
- развить пространственно-географическое мышление;
- воспитать уважение к культурам других народов и стран;
- сформировать представление о географических особенностях природы, населения и хозяйства разных территорий;
- научить применять географические знания для оценки и объяснения разнообразных процессов и явлений, происходящих в мире;
- воспитать экологическую культуру, бережное и рациональное отношение к окружающей среде.

Особенности программы. Данная программа является новой версией классического курса, уже давно применяемого в средней школе. Однако при своей традиционности настоящий курс имеет несколько особенностей. Во-первых, он учитывает все указания, прописанные в новом образовательном стандарте, и является, таким образом, в наибольшей степени соответствующим современным образовательным нормам. Кроме того, учебник, написанный на основании этой программы, опирается на самые свежие статистические данные.

Во-вторых, в связи с тем, что материал делится на две части: «Общая характеристика мира» «Региональный обзор мира», несколько изменено распределение материала внутри разделов. Так в одну тему «Взаимоотношения природы и общества» объединены две ранее изучавшиеся раздельно темы, посвященные природным ресурсам и экологическим проблемам. В таком виде изучение этой темы должно происходить после темы «Население мира».

**Тема «Политическая карта мира»** перенесена во вторую часть курса и изучается не в начале учебного года, а в его середине. Перемещение этой темы в региональный раздел позволяет разделить курс на две равноценные и вполне самостоятельные части. Это делает возможным гибкое использование данной программы. Курс может изучаться в течение одного года в 10 классе, из расчета по 2 часа в неделю, или в течение двух лет в 10 и 11 классе, по 1 часу в неделю.

Перенос темы «Политическая карта мира», где речь идет о типологии стран современного мира, в середину курса привел к необходимости изучения классификации

стран по уровню социально-экономического развития в самом начале первой части. Ведь говорить о населении и природных ресурсах мира, а также о проблемах, которые с ними связаны, без представления о двух полюсах современного мира просто невозможно.

Спецификой этой программы также является и включение в региональный раздел темы, посвященной России. Эта тема не дублирует материал, изучаемый в 9 классе. Изучение России в курсе экономической географии мира – это следствие того, что наша страна всегда была и остается частью мирового хозяйства, причем ее место в этом мировом хозяйстве постоянно меняется.

В остальном настоящая программа является достаточно традиционной.

Изложение материала открывается короткой, но очень важной темой «Современная география», в ней речь идет о сущности современной географии вообще и социально-экономической географии в частности. Здесь рассматривается круг проблем, которые решает географическая наука, а также используемые ею научные методы.

**Тема «Страны современного мира»** дает представление о государственном устройстве стран и их различиях по уровню социально-экономического развития. Здесь реализуются межпредметные связи с такими предметами как история, обществознание, экономика.

**Тема «География населения мира»** рассказывает о динамике численности населения и о тех непростых проблемах, от решения которых во многом зависит будущее человечества. Здесь же рассматриваются вопросы состава населения, его сложности и мозаичности и, как следствие, сложного клубка этно-религиозных проблем. Делается важный вывод о том, что причина этих конфликтов кроется как в истории отдельных стран и территорий, так и в экономической сфере жизни общества. Существующим в мире проблемам уделяется очень много внимания, ибо таковы реалии современного мира. В этой теме также реализуются межпредметные связи с историей, обществознанием.

Следующая тема, которую для краткости можно назвать «Взаимоотношения природы и общества», также во многом посвящена именно проблемам, но это проблемы экологические, они – следствие современного производства. Однако, основная мысль темы такова: эти проблемы не являются неизбежностью, у человечества есть достаточно возможностей решить их или, по крайней мере, снять их остроту. Значительное место отведено стратегиям решения экологических проблем. Эта тема имеет межпредметные связи с биологией и экологией.

Далее рассмотрен общий обзор мирового хозяйства. Материал этот практически неисчерпаем ввиду огромной сложности многоотраслевой мировой экономики и разнообразия форм хозяйственных отношений. Особенность предлагаемого курса состоит в небольшом количестве цифровых показателей, характеризующих отрасли мирового хозяйства. Такая позиция авторов обусловлена рядом причин:

- статистические данные постоянно изменяются, поэтому целесообразнее акцентировать внимание школьников на основных тенденциях, имеющих место на современном этапе развития международных экономических отношений;

- такой подход к изложению темы рекомендован в концепции школьного географического образования и предложен в образовательном стандарте, кроме того, именно в таком ключе рекомендуется проверять знания учащихся в ходе ЕГЭ.

В заключение темы делается вывод о неизбежности глобализации, поскольку она является закономерным этапом развития мирового хозяйства. Здесь реализуются межпредметные связи с такими предметами как история, обществознание, экономика.

Завершает первую часть курса тема, посвященная глобальным проблемам человечества. Материал представлен одним информационно-насыщенным параграфом. Поскольку обо всех глобальных проблемах (сырьевой, демографической, экологической) уже подробно говорилось в соответствующих темах, в этом параграфе показывается взаимосвязь и взаимообусловленность всех глобальных проблем, демонстрируются возможности человечества в решении этих проблем.

Вторая часть открывается темой «Политическая карта мира», знакомящей с дифференциацией стран современного мира, с многообразием форм государственного устройства, а также с крупнейшими международными организациями. Важно отметить, что знакомство с политической картой мира дается не только в географическом, но и в историческом аспекте: учащимся рассказывается об этапах, которые прошла государственно-территориальная структура мира в ходе своего развития.

Далее следует обзор регионов и отдельных стран мира. Материал достаточно полно отражает хозяйственное и социальное своеобразие регионов: Европы, Азии, Англо-Америки, Латинской Америки, Африки, Австралии и Океании. Следует обратить внимание, что характеристики географического положения, населения и природных ресурсов даются для всего региона в целом, тогда как особенности хозяйственной жизни рассматриваются на уровне субрегионов. Для более подробной детальной характеристики в каждом регионе выбраны несколько стран, каждая из которых является либо типичной для этого региона, либо, наоборот, выделяющейся своим лидирующим положением в регионе.

Завершает курс тема посвященная Российской Федерации. Несмотря на то, что данный курс предполагает изучение, прежде всего, зарубежного мира, в образовательном стандарте на изучение России рекомендуется отводить до 10 часов учебного времени в 10 – 11 классах. Здесь не дается подробная характеристика, как для других стран, так как в 9 классе подобная характеристика уже давалась. В данном же курсе рассматриваются два блока вопросов: эволюция взаимоотношений России с мировым хозяйством и место страны в современном мире. Все темы второй части курса реализуют межпредметные связи с такими предметами как история, обществознание, экономика, экология.

## Содержание программы

### Часть 1. Общая характеристика мира 33 ч +1ч (резерв)

#### Современная география (1 час)

География как наука. Методы географических исследований. Виды и значение географической информации. Геоинформационные системы.

**Основные понятия:** геоинформационные системы.

#### Тема 1. Страны современного мира (2 часа)

Уровень социально-экономического развития. Внутренний валовой продукт. Страны развитые и развивающиеся. «Большая восьмерка», страны переселенческого капитализма, страны с переходным типом экономики, новые индустриальные страны.

**Основные понятия:** ВВП, развитые страны, развивающиеся страны, страны переселенческого капитализма, новые индустриальные страны, страны с переходным типом экономики, «Большая восьмерка».

**Практическая работа:** 1. Составление графиков, картосхем и диаграмм на основе статистической информации.

#### Тема 2. География населения мира (5 часов)

Динамика численности населения мира в разные исторические периоды. Современная численность населения мира, отдельных стран и регионов. Рождаемость, смертность и естественный прирост – главные демографические показатели. Естественный прирост населения в разных странах и регионах. Типы воспроизводства населения. Демографический кризис и демографический взрыв. Их причины и последствия. Теория «демографического перехода». Демографическая политика. Ее цели в странах с разным типом воспроизводства населения.

Этнический (национальный) состав населения. Крупнейшие народы мира и языковые семьи. Рабочие языки ООН. Религиозный состав населения мира. Мировые и этнические религии. Этно-религиозные конфликты.

Возрастной и половой состав населения. Половозрастные пирамиды.

Трудовые ресурсы и экономически активное население. Проблема безработицы и ее географические особенности.

Общий рисунок расселения человечества на планете. Плотность населения. Неравномерность размещения населения. Сгустки населения. Роль природных, экономических и демографических факторов. География мировых миграционных процессов, их причины и следствия. «Перекачка умов».

Урбанизация как всемирный процесс, ее особенности в развитых и развивающихся странах. Ложная урбанизация. Крупнейшие города мира. Агломерации и мегалополисы. Сельское население и формы его расселения.

**Основные понятия:** демография, демографический переход, демографический кризис, демографический взрыв, половозрастные пирамиды, этнос, рабочие языки ООН, мировые и этнические религии, плотность населения, миграции, урбанизация, субурбанизация, мегалополис.

**Практические работы:** 1. Сравнительный анализ карт народов и мировых религий. 2. Анализ половозрастных пирамид разных стран, объяснение причин выявленных различий. 3. Подбор примеров стран однонациональных и многонациональных. 4. Объяснение причин миграционных процессов в Европе. 5. Составление списка стран, в которых государственным языком являются: а) английский, б) французский, в) русский, г) немецкий. 6. Обозначение на контурной карте крупнейших агломераций и мегалополисов.

### **Тема 3. Взаимоотношения природы и общества. Мировые природные ресурсы и экологические проблемы (12 часов)**

Развитие отношений между природой и человеком: охотничий, аграрный, индустриальный и современный этапы. Присваивающее и производящее хозяйство. Воздействие на природу. Природа и географическая (окружающая) среда. Природопользование рациональное и нерациональное.

Классификация природных ресурсов и обеспеченность ими отдельных стран. Понятие о природно-ресурсном потенциале и ресурсообеспеченности. Классификация стран по ресурсообеспеченности.

Минеральные ресурсы мира. Современная география топливных, рудных и нерудных полезных ископаемых. Обеспеченность минеральным сырьем различных государств и регионов. Металлогенетические пояса. Проблема исчерпания запасов минерального сырья. Территориальные сочетания полезных ископаемых. Комплексное освоение ископаемых.

Земельные ресурсы. Земельный фонд и его структура. Использование пахотных площадей планеты. Деградация почв. Опустынивание – глобальная проблема.

Лесные ресурсы. Их размещение на планете: северный и южный лесные пояса. Обеспеченность лесными ресурсами различных государств и регионов. Сокращение площади лесов планеты, его масштабы и последствия.

Ресурсы пресной воды. Роль речных вод в жизни человека. Неравномерность в обеспечении стран и регионов пресной водой. Пути преодоления нехватки водных ресурсов. Ухудшение качества воды. Сточные воды. Обратное водоснабжение.

Ресурсы Мирового океана. Роль океана в обеспечении человечества разнообразными ресурсами. Биологические ресурсы. Аквакультура и мариккультура. Виды минеральных ресурсов океана. Энергетические ресурсы: используемые и потенциальные.

Другие виды ресурсов. Альтернативные источники энергии. Гелиоэнергетика и ветроэнергетика. Ресурсы внутреннего тепла Земли. Рекреационные ресурсы, их виды. Изменение роли отдельных ресурсов в связи с появлением новых видов отдыха. Туристический бум. Объекты Всемирного наследия.

Экология. Экологические проблемы, неизбежность их существования. Возможные пути их решения: экстенсивный и интенсивный. Загрязнение литосферы, атмосферы и гидросферы. Парниковый эффект. Разрушение озонового слоя. Глобальное потепление. Замкнутые технологические циклы и безотходные технологии.

**Основные понятия:** рациональное и нерациональное природопользование, природные ресурсы, ресурсообеспеченность, металлогенетические пояса, земельный фонд, сточные воды, опустынивание, рекреационные ресурсы, альтернативные источники энергии, экология, экологические проблемы.

**Практическая работа:** 1. Определение обеспеченности стран различными видами природных ресурсов.

#### **Тема 4. Мировое хозяйство и научно-техническая революция (2 часа)**

Формы разделения труда. Международное географическое разделение труда. Мировое хозяйство как совокупность национальных хозяйств стран мира. Международная хозяйственная специализация государств: роль географических факторов. Типы стран по их роли в МГРТ. Международная экономическая интеграция. Транснациональные корпорации. Крупнейшие международные отраслевые и региональные союзы.

Современный этап НТР и его характерные черты. Влияние НТР на территориальную и отраслевую структуру мирового хозяйства. Старые, новые и новейшие отрасли промышленности. Научоемкие отрасли. Авангардная тройка отраслей. Старопромышленные районы. Промышленные районы нового освоения и высоких технологий.

**Основные понятия:** разделение труда, МГТР, отрасль международной специализации, экономическая интеграция, ТНК, НТР.

**Практическая работа:** 1. Определение стран экспортеров основных видов сырья, промышленной и сельскохозяйственной продукции, разных видов услуг.

#### **Тема 5. Общая характеристика современного мирового хозяйства (10 часов)**

Промышленность мира. Топливо-энергетическая промышленность. Нефтегазовая и угольная промышленность. Грузопотоки топлива. Страны экспортеры и страны импортеры. Электроэнергетика. Роль электростанций разных видов в мировом производстве электроэнергии. Специфика электроэнергетики разных стран.

Обрабатывающая промышленность: машиностроение, металлургия, химическая, лесная и легкая промышленность. Связь уровня развития обрабатывающей промышленности с уровнем социально-экономического развития государств. Мировые лидеры в различных отраслях промышленного производства.

Сельское хозяйство, его отраслевой состав. Земледелие и животноводство. Аграрные отношения в странах разного типа. Продовольственное и товарное сельское хозяйство. «Зеленая революция» и ее сущность. Мировые лидеры в производстве сельскохозяйственной продукции.

Транспорт мира и его состав. Значение и особенности разных видов транспорта в мировых перевозках грузов и пассажиров. Грузооборот и пассажирооборот. Густота транспортной сети. Транспортные сети радиального и линейного типа. Особая роль морского транспорта. «Контейнерная революция» и «контейнерные мосты». Особенности организации транспорта развитых и развивающихся стран.

Международные экономические отношения, их формы. Свободные экономические зоны. Международная торговля: товарная структура и географическое распределение. Другие формы МЭО: кредитно-финансовые, производственные, предоставление услуг.

**Основные понятия:** «зеленая революция», контейнеризация, СЭЗ.

**Практическая работа:** 1. Составление тест-опросника по теме.

#### **Тема 6. Глобальные проблемы современности и их взаимосвязь (1 час)**

Понятие о глобальных проблемах их типах и взаимосвязях. Проблемы выживания и проблемы развития. Сырьевая, демографическая, продовольственная и экологическая – главные из глобальных проблем. Возможные пути их решения. Роль географии в решении глобальных проблем человечества.

**Основные понятия:** глобальные проблемы, глобализация.

**Практическая работа:** 1. Составление схемы «Взаимные связи глобальных проблем».

#### **Требования к уровню подготовки учащихся**

##### **1. Знать:**

- методы географических исследований и уметь применять их на практике;
- особенности размещения основных видов природных ресурсов;
- динамику населения мира в целом, а также отдельных регионов и стран; современные проблемы населения;
- особенности отраслевой и территориальной структуры мирового хозяйства;
- географическую специфику отдельных стран и регионов мира;
- географические аспекты глобальных проблем человечества;
- особенности современного положения России в мире, ее роль в международном географическом разделении труда.

##### **2. Уметь:**

- составлять комплексную географическую характеристику стран и регионов;
- объяснять географические аспекты различных текущих процессов и явлений;
- оценивать ресурсообеспеченность стран;
- использовать разнообразные источники географической информации.

## Список учебно-методической литературы

№ п/п	Наименование учебника, учебного пособия, сборника задач и т. д.	Автор
1	География (профильный уровень) учебник для общеобразовательной школы в 2-х книгах, 10,11 класс	В.Н.Холина
2	География «Конструктор», текущего контроля 10-11 класс (сборник задач)	Д.А. Гадалин Ю.Н. Гладкий С.И.Махов
3	География, 10-11 класс, Мой тренажер (сборник вопросов и заданий)	Ю.Н.Гладкий В.В.Николина
4	Интенсивная подготовка к ЕГЭ, География, репетитор	Н.Н.Петров
5	Поурочные разработки по географии, 10 класс,	Жижина Е.А. Никитина Н.А.
6	Поурочное планирование, Экономическая и социальная география мира 10 класс	Элькин Г.Н.
7	Дидактические материалы по Экономической и социальной географии	В.М.Смирнова
8	Методическое пособие по экономической и социальной географии мира.	В.П. Максаковский
9	Рабочая тетрадь по географии	В.П. Максаковский
10	Тесты «География» 6-10	Н.Н. Петрова
11	Олимпиады «География» 10 класс	Л.П. Морозова

### Практическая работа с использованием сети ИНТЕРНЕТ

Официальные сайты международных организаций:

- [www.un.org](http://www.un.org) — Организация Объединенных Наций (ООН)
- [www.unesco.org](http://www.unesco.org) — Организация Объединенных Наций по вопросам образования, науки и культуры (ЮНЕСКО)
- [www.nato.int](http://www.nato.int) — Организация Североатлантического Договора (НАТО)
- [www.europe.eu.int](http://www.europe.eu.int) — Европейский Союз (ЕС)
- [www.unece.org/stats/cisstat](http://www.unece.org/stats/cisstat) — Содружество Независимых Государств (СНГ)
- [www.clubofrome.org](http://www.clubofrome.org) — Римский клуб (Международная научно-прогностическая организация, была создана в 1968 г. Одной из своих главных задач Римский клуб изначально считал привлечение внимания мировой общественности к глобальным проблемам.)
-



## Средства обучения

Дидактические материалы по экономической и социальной географии	В.Н. Смирнова
Рабочая тетрадь по географии	В.П. Максаковский
Тесты «География» 6-10 класс	Н.Н. Петрова
Олимпиады по географии 10 класс	Л.П. Морозова
Компьютер	
Проектор	
Атласы по географии	
Политическая карта мира	
Контурные карты	

## Программа

Курс «Экономическая и социальная география мира», 11 класс

### Пояснительная записка

Изучение такого курса возможно только в заключительный период обучения, когда уже есть солидная база географических знаний. В курсе последовательно обобщаются знания, полученные учащимися ранее, а также показывается, как тесно взаимосвязаны естественные и общественные науки, потому что все процессы, происходящие вокруг нас, сложные, обусловлены многими факторами.

Курс «Экономическая и социальная география мира» завершает формирование у учащихся представлений о географической картине мира, которые опираются на понимание географических взаимосвязей общества и природы, воспроизводства и размещения населения, мирового хозяйства и географического разделения труда, раскрытие географических аспектов глобальных и региональных явлений и процессов, разных территорий.

Содержание курса призвано сформировать у учащихся целостное представление о современном мире, о месте России в этом мире, а также развить у школьников познавательный интерес к другим народам и странам.

Содержание курса «Экономическая и социальная география мира» дает возможность подготовить учащихся к правильному восприятию окружающей действительности, к пониманию тех процессов, которые происходят в мировой политике и экономике. Другими словами, предполагается формирование теоретических знаний, практических умений и навыков, необходимых каждому культурному человеку вне зависимости от области его дальнейших интересов и от его будущей работы.

По содержанию предлагаемый базовый курс географии сочетает в себе элементы общей географии и комплексного географического страноведения.

В процессе изучения курса важно опираться на исторический, типологический, дифференцированный подходы, проблемное обучение и самостоятельную работу учащихся с источниками географической информации. Знания и практические умения, приобретенные учащимися при изучении курса, могут быть использованы во всех сферах будущей деятельности.

Программа данного курса соответствует образовательному стандарту и полностью реализует федеральный компонент среднего образования по географии в 10 – 11 классах. География входит в перечень учебных предметов, которые изучаются по выбору на базовом или профильном уровне. На базовом уровне на изучение предмета отводится 70 часов учебного времени в 10 и 11 классах. Этому требованию отвечает

структура данного учебника: он состоит из двух частей, двух книг, каждая из которых рассчитана на 35 часов учебного времени.

Курс «Экономическая и социальная география мира» в старших классах средней школы занимает особое место, он завершает цикл школьного географического образования и призван сформировать у учащихся представление об окружающем мире, понимание основных тенденций и процессов, происходящих в постоянно меняющемся мире, показать взаимосвязь природы, населения и хозяйства земного шара.

#### **Цели и задачи курса:**

- сформировать у учащихся целостное представление о состоянии современного общества, о сложности взаимосвязей природы и хозяйствующего на Земле человечества;
- развить пространственно-географическое мышление;
- воспитать уважение к культурам других народов и стран;
- сформировать представление о географических особенностях природы, населения и хозяйства разных территорий;
- научить применять географические знания для оценки и объяснения разнообразных процессов и явлений, происходящих в мире;
- воспитать экологическую культуру, бережное и рациональное отношение к окружающей среде.

Особенности программы. Данная программа является новой версией классического курса, уже давно применяемого в средней школе. Однако при своей традиционности настоящий курс имеет несколько особенностей. Во-первых, он учитывает все указания, прописанные в новом образовательном стандарте, и является, таким образом, в наибольшей степени соответствующим современным образовательным нормам. Кроме того, учебник, написанный на основании этой программы, опирается на самые свежие статистические данные.

Во-вторых, в связи с тем, что материал делится на две части: «Общая характеристика мира» «Региональный обзор мира», несколько изменено распределение материала внутри разделов. Так в одну тему «Взаимоотношения природы и общества» объединены две ранее изучавшиеся отдельно темы, посвященные природным ресурсам и экологическим проблемам. В таком виде изучение этой темы должно происходить после темы «Население мира».

После изучения каждого раздела обобщающее занятие — один час. Резервный 1 часа можно использовать для уроков-семинаров, практических работ или включить темы по своему краю, региону, области, республике, то есть ввести региональный компонент.

#### Данная рабочая программа составлена с учётом нормативных документов:

1. Закон РФ «Об образовании» (в ред. Федерального Закона от 29 декабря 2012 г. N 273-ФЗ);
2. ФГОС общего и среднего (полного) общего образования, М., 2004 г. (для 4-11 классов);
3. Сборника рабочих программ «География 10-11 классы», учебно-методическое пособие составитель С.В.Курчина М., Дрофа, 2014 г.
4. Сборника "Рабочих программ по географии. 10-11 кл., автор: Болотникова Наталья Викторовна, издательство: 2010 г. для учебников (изд-в "Просвещение", "Дрофа", "Русское слово)". В сборнике представлены рабочие программы по географии (базовый и профильный уровень), созданные с учетом требований Государственного образовательного стандарта на основе авторских программ А.И.Алексеев, Е.М.Домогацки, В.И.Сиротин, а также с учетом имеющихся на данное время учебников по линиям: В.П.Максаковского (изд. "Просвещение"); Е.М.Домогацкого, Н.И.Алексеевского (изд. "Русское слово"); "Полярная звезда" (изд. "Просвещение"); Э.В.Ким, А. П. Кузнецова (изд. "Дрофа").

Преподавание ведется:

1. Академический школьный учебник География, современный мир 10-11 класс, Ю.Н. Гладкий, В.В. Николина, Москва «Просвещение», 2010 г.
2. по учебнику для 10 класса В.П. Максаковский, «Экономическая и социальная география зарубежных стран», издательство «Просвещение», Москва, 2004 г.
3. по учебнику для 10-11 класса Е.М. Домогацких, Н.И., Алексеевский Экономическая и социальная география мира, Москва «Русское слово», 2010 г.
4. по учебнику для 10-11 класса В.Н. Холина «География» профильный уровень, Москва «Дрофа», 2010 г.

**Изучение географии в старшей школе на базовом уровне направлено на достижение следующих целей:**

- **усвоение системы географических знаний** о целостном, многообразном и динамичном изменяющемся мире, взаимосвязи природы, населения и хозяйства на всех территориальных уровнях, географических аспектах глобальных проблем человечества и путях их решения, методах изучения географического пространства, разнообразии его объектов и процессов;
- **овладение умениями** сочетать глобальный, региональный и локальный подходы для описания и анализа природных, социально-экономических, геоэкологических процессов и явлений;
- **развитие** познавательных интересов, интеллектуальных и творческих способностей посредством ознакомления с важнейшими географическими особенностями и проблемами мира, его регионов и крупнейших стран;
- **воспитание** патриотизма, толерантности, уважения к другим народам и культурам, бережного отношения к окружающей среде;
- **использование** в практической деятельности и повседневной жизни разнообразных географических методов, знаний и умений, а также географической информации;
- **нахождение и применение** географической информации, включая карты, статистические материалы, геоинформационные системы и ресурсы Интернета, для правильной оценки важнейших социально-экономических вопросов международной жизни; геополитической и геоэкономической ситуации в России, других странах и регионах мира, тенденций их возможного развития;
- **понимание** географической специфики крупных регионов и стран мира в условиях стремительного развития международного туризма и отдыха, деловых и образовательных программ, телекоммуникации, простого общения.

**Общеучебные умения, навыки и способы деятельности.**

Программа предусматривает формирование у учащихся общеучебных умений и навыков, овладение ими универсальными способами деятельности:

- умение работать с картами различной тематики и разнообразными статистическими материалами;
- определение сущностных характеристик изучаемого объекта; самостоятельный выбор критериев для сравнения, сопоставления, оценки и классификации объектов;
- поиск нужной информации по заданной теме в источниках различного типа, в том числе в геоинформационных системах;
- обоснование суждений, доказательств; объяснение положений, ситуаций, явлений и процессов; владение основными видами публичных выступлений; презентации результатов познавательной и практической деятельности.

**Требования к уровню подготовки выпускников старшей школы:**

Особое место в требованиях к уровню подготовки выпускников на базовом уровне занимает рубрика «Уметь», в которую включены требования, связанные с применением приобретенных знаний: сравнивать, оценивать, объяснять. Формирование умений предусматривает также применение разнообразных источников географической информации, а также географические характеристики регионов и стран

мира; таблиц, картосхем, простейших карт, моделей, отражающих географические закономерности различных явлений и процессов, их территориальные взаимодействия.

**В результате изучения географии ученик должен**

**знать/понимать**

- основные географические понятия и термины; традиционные и новые методы географических исследований;
- особенности размещения основных видов природных ресурсов, их главные месторождения и территориальные сочетания; численность и динамику населения мира, отдельных регионов и стран, их этногеографическую специфику; различия в уровне и качестве жизни населения, основные направления миграций; проблемы современной урбанизации;
- географические аспекты отраслевой и территориальной структуры мирового хозяйства, размещения его основных отраслей; географическую специфику отдельных стран и регионов, их различия по уровню социально-экономического развития, специализации в системе международного географического разделения труда; географические аспекты глобальных проблем человечества;
- особенности современного геополитического и геоэкономического положения России, ее роль в международном географическом разделении труда;

**уметь**

- **определять и сравнивать** по разным источникам информации географические тенденции развития природных, социально-экономических и геоэкологических объектов, процессов и явлений;
- **оценивать и объяснять** ресурсообеспеченность отдельных стран и регионов мира, их демографическую ситуацию, уровни урбанизации и территориальной концентрации населения и производства, степень природных, антропогенных и техногенных изменений отдельных территорий;
- **применять** разнообразные источники географической информации для проведения наблюдений за природными, социально-экономическими и геоэкологическими объектами, процессами и явлениями, их изменениями под влиянием разнообразных факторов;
- **составлять** комплексную географическую характеристику регионов и стран мира; таблицы, картосхемы, диаграммы, простейшие карты, модели, отражающие географические закономерности различных явлений и процессов, их территориальные взаимодействия;
- **сопоставлять** географические карты различной тематики;

**использовать приобретенные знания и умения в практической деятельности и повседневной жизни для:**

- выявления и объяснения географических аспектов различных текущих событий и ситуаций;
- нахождения и применения географической информации, включая карты, статистические материалы, геоинформационные системы и ресурсы Интернета; правильной оценки важнейших социально-экономических событий международной жизни, геополитической и геоэкономической ситуации в России, других странах и регионах мира, тенденций их возможного развития;
- понимания географической специфики крупных регионов и стран мира в условиях глобализации, стремительного развития международного туризма и отдыха, деловых и образовательных программ, различных видов человеческого общения.

## **Содержание программы**

**Тема «Политическая карта мира»** перенесена во вторую часть курса и изучается не в начале учебного года, а в его середине. Перемещение этой темы в региональный раздел позволяет разделить курс на две равноценные и вполне самостоятельные части. Это делает возможным гибкое использование данной программы. Курс может изучаться в течение одного года в 10 классе, из расчета по 2 часа в неделю, или в течение двух лет в 10 и 11 классе, по 1 часу в неделю.

Перенос темы «Политическая карта мира», где речь идет о типологии стран современного мира, в середину курса привел к необходимости изучения классификации стран по уровню социально-экономического развития в самом начале первой части. Ведь говорить о населении и природных ресурсах мира, а также о проблемах, которые с ними связаны, без представления о двух полюсах современного мира просто невозможно.

Спецификой этой программы также является и включение в региональный раздел темы, посвященной России. Эта тема не дублирует материал, изучаемый в 9 классе. Изучение России в курсе экономической географии мира – это следствие того, что наша страна всегда была и остается частью мирового хозяйства, причем ее место в этом мировом хозяйстве постоянно меняется.

В остальном настоящая программа является достаточно традиционной.

Изложение материала открывается короткой, но очень важной темой «Современная география», в ней речь идет о сущности современной географии вообще и социально-экономической географии в частности. Здесь рассматривается круг проблем, которые решает географическая наука, а также используемые ею научные методы.

Завершает курс тема посвященная Российской Федерации. Несмотря на то, что данный курс предполагает изучение, прежде всего, зарубежного мира, в образовательном стандарте на изучение России рекомендуется отводить до 10 часов учебного времени в 10 – 11 классах. Здесь не дается подробная характеристика, как для других стран, так как в 9 классе подобная характеристика уже давалась. В данном же курсе рассматриваются два блока вопросов: эволюция взаимоотношений России с мировым хозяйством и место страны в современном мире. Все темы второй части курса реализуют межпредметные связи с такими предметами как история, обществознание, экономика, экология.

### **Часть 2. Региональный обзор мира 30 ч +4 ч (резерв)**

#### **Тема 1. Политическая карта мира (2 часа)**

Современная политическая карта мира и этапы ее развития. Количественные и качественные изменения на политической карте мира.

Государственная территория и государственная граница. Виды государственных границ. Исторический характер границ. Демаркация и делимитация. Территориальные воды. Дифференциация стран современного мира. Их типология. Внутриконтинентальные, приморские и островные страны. Анклавы. Суверенные и зависимые государства. Государственный строй и государственное устройство. Монархии и республики. Унитарное и федеративное государства. Понятие о регионах мира. Международные организации, их многообразие и виды.

**Основные понятия:** политико-географическое положение, территория страны, сухопутные, водные и морские границы, анклав, республики, монархии, федерации, конфедерации, унитарные государства, международные организации, регион.

**Практическая работа:** 1. Классификация крупнейших государств мира: а) по формам правления, б) по государственному устройству.

## Тема 2. Зарубежная Европа (5 часов)

Общая характеристика региона. Географическое положение. Деление на субрегионы: Западная, Восточная, Северная, Центральная и Южная Европа. Природно-ресурсный потенциал субрегионов Европы. Объекты Всемирного наследия.

Демографическая ситуация в зарубежной Европе. Национальный и религиозный состав населения. Обострение межнациональных противоречий в ряде стран. Особенности расселения, географии городов. Уровни и темпы урбанизации. Крупнейшие городские агломерации зарубежной Европы.

Хозяйственные различия между странами. Центральная ось развития. Главные отрасли промышленности и их география. Крупнейшие районы и центры добывающих и обрабатывающих отраслей. Основные типы сельского хозяйства: северо-, средне- и южноевропейский. Их географические и отраслевые особенности. Международные экономические связи.

Охрана окружающей среды и экологические проблемы, экологическая политика.

Особенности европейских субрегионов.

Страны Европы. **Федеративная Республика Германия** – экономический лидер зарубежной Европы. Краткая историческая справка. Территория, границы, положение. Государственный строй. Природные условия и ресурсы. Особенности населения. Особенности расселения, крупнейшие города. Место Германии в мировой экономике. Структура и география промышленности и сельского хозяйства. Особая роль машиностроения и химической промышленности. Высокий уровень развития транспорта. Густота дорожной сети. Объекты Всемирного наследия.

**Республика Польша** – типичная страна Восточной Европы. Краткая историческая справка. Территория, границы, положение. Государственный строй. Природные условия и ресурсы. Особенности расселения, крупнейшие города. Особенности населения: высокая степень этнической и религиозной однородности. Хозяйство Польши: высокая роль горнодобывающих отраслей. Развитие тенденций, характерных для всей Европы. Судостроение – отрасль международной специализации. Роль иностранного капитала в экономике страны.

**Основные понятия:** Западная, Восточная, Северная, Центральная и Южная Европа. Центральная ось развития.

**Практические работы:** 1. Обозначение на контурной карте границ субрегионов Европы. 2. Разработка маршрута туристической поездки по странам Европы.

## Тема 3. Зарубежная Азия (8 часов)

Общая характеристика региона. Территория, границы, положение, состав региона. Большие различия между странами. Природные условия, их контрастность,

неравномерность распределения ресурсов. Особое значение нефти. Земельные и агроклиматические ресурсы.

Население: численность и особенности воспроизводства. Сложный этнический состав. Межнациональные конфликты и территориальные споры. Азия – родина трех мировых религий. Размещения населения и процессы урбанизации.

Уровень хозяйственного развития и международная специализация стран. Новые индустриальные страны. Нефтедобывающие страны. Интеграционные группировки стран зарубежной Азии.

Основные районы и направления сельского хозяйства. Особое значение ирригации. Транспорт и международные экономические связи. Непроизводственная сфера.

Охрана окружающей среды и экологические проблемы, экологическая политика. Угроза обезлесения и опустынивания. Объекты Всемирного наследия.

Субрегионы зарубежной Азии: Юго-Западная Азия, Южная Азия, Юго-Восточная Азия, Центральная и Восточная Азия. Специфика субрегионов.

Страны Азии. **Япония.** Краткая историческая справка. Территория, границы, положение, государственный строй. Население: особенности естественного движения, национального и религиозного состава. Особенности размещения населения и урбанизации. Главные городские агломерации и мегалополис Токайдо. Объекты Всемирного наследия.

Место Японии в мировой экономике. Причины быстрого экономического роста. Характерные черты японской промышленности и особенности ее географии. Зависимость от внешних источников сырья. Структура и география сельского хозяйства. Огромная роль рыболовства. Развитие и размещение транспорта. Особая роль морского транспорта. Международные экономические связи.

Внутренние различия: страна с двумя «лицами». Тихоокеанский промышленный пояс и Внутренняя Япония. Особая роль острова Хоккайдо.

**Китайская Народная Республика.** Краткая историческая справка. Территория, границы, положение. Государственный строй. Природные условия и ресурсы. Специфика населения. Особенности воспроизводства и демографическая политика. Особенности национального состава. Особенности расселения, крупнейшие города. Особая роль зарубежных китайцев – хуацяо. Объекты Всемирного наследия.

Хозяйство Китая: достижения и проблемы. Китай как растущий центр мирового хозяйства. Характеристика отраслевой структуры и география отраслей добывающей и обрабатывающей промышленности.

Природные предпосылки для развития сельского хозяйства. Особое значение культуры риса. Главные сельскохозяйственные районы.

Международные экономические связи; свободные экономические зоны Китая.

Охрана окружающей среды и экологические проблемы. Объекты Всемирного наследия.

**Республика Индия.** Краткая историческая справка. Территория, границы, положение, государственный строй. Природные условия и ресурсы. Особенности воспроизводства населения. Демографический взрыв и его последствия. Трудности демографической политики. Сложный этнический и религиозный состав. Межэтнические и религиозные противоречия. Основные черты размещения населения: городское население. Крупнейшие города. Сельское население.

Достижения и проблемы экономики Индии. Основные черты отраслевой структуры и географии промышленности. Главные отрасли и промышленные районы. Природные предпосылки для развития сельского хозяйства. Отраслевой состав сельского хозяйства и главные сельскохозяйственные районы. Непроизводственная сфера.

Международные экономические связи.

Внутренние различия. Экономические районы Индии и их специфика.

Охрана окружающей среды и экологические проблемы. Объекты Всемирного наследия.

**Основные понятия:** Юго-Западная, Центральная, Восточная, Южная и Юго-Восточная Азия.

**Практические работы:** 1. Сравнительная характеристика экономико-географического положения двух стран Азии. 2. Обозначение на контурной карте границ субрегионов Азии. 3. Разработка маршрута туристической поездки по странам Азии.

#### **Тема 4. Северная Америка (3 часа)**

Понятие об Англо-Америке и Латинской Америке.

**Соединенные Штаты Америки.** Краткая историческая справка. Территория, границы, положение. Государственный строй.

Численность и воспроизводство населения. Специфика этнического и религиозного состава. Роль иммиграции в формировании населения. Основные черты размещения населения. Урбанизация в США и ее особенности. Главные города, агломерации и мегалополисы. Сельское население.

Хозяйство США. Природные предпосылки для развития промышленности. Основные отрасли промышленности и их география. Промышленные пояса и главные промышленные районы. Условия для развития сельского хозяйства. География основных отраслей, сельскохозяйственные районы (пояса) и их специализация. Особенности транспортной системы. Сеть сухопутных магистралей. Морские порты. Международные экономические связи США.

Загрязнение окружающей среды в США и меры по ее охране. Национальные парки и объекты Всемирного наследия.

Внутренние различия. Экономические районы: Северо-Восток, Средний Запад, Юг, Запад. Особая роль Калифорнии.

**Канада.** Краткая историческая справка. Основные черты ее экономико-географического положения, государственного строя, природы, населения и хозяйства. Богатство природно-ресурсного потенциала. Большая роль добывающих отраслей и сельского хозяйства – признаки страны переселенческого капитализма. Место Канады в мировом хозяйстве. Взаимозависимость экономики Канады и США.

**Основные понятия:** Англо-Америка, Латинская Америка.

**Практическая работа:** 1. Заполнение таблицы «Экономические районы США».

#### **Тема 5. Латинская Америка (4 часа)**

Состав и общая характеристика региона. Географическое положение. Природные условия и ресурсы.

Население: тип воспроизводства и проблемы с ним связанные. Неоднородность этнического и религиозного состава. Неравномерность в размещении населения и ее причины. Темпы и уровень урбанизация, крупнейшие городские агломерации. Ложная урбанизация.

Современный уровень и структура хозяйства. Значение и место Латинской Америки в мировом хозяйстве, главные отрасли специализации. Главенствующая роль горнодобывающей промышленности, ее главные районы и отрасли. Обрабатывающая промышленность, основные отрасли и черты ее размещения.

Особенности землевладения: латифундии и минифундии. Главные сельскохозяйственные районы и их специализация. Основные черты развития и размещения транспорта. Международные экономические связи. Охрана окружающей среды и экологические проблемы. Объекты Всемирного наследия.

Деление Латинской Америки на субрегионы. Страны бассейна Амазонки и Ла-Платской низменности, Андские (Андийские) страны, Центральная Америка. Вест-Индия и Мексика.



**Бразилия.** Краткая историческая справка. Основные черты ее экономико-географического положения, государственного строя, природы, населения и хозяйства. Место Бразилии в экономике Латинской Америки и мировом хозяйстве. Характерные черты территориальной и отраслевой структуры хозяйства. «Промышленный треугольник». Города Рио-де-Жанейро и Сан-Паулу. Значительная роль машиностроения в экономике страны. Страна кофе. Недостаточное развитие транспортной системы. Объекты Всемирного наследия.

**Основные понятия:** Андийские страны, Вест-Индия, Центральная Америка, латифундии.

**Практические работы:** 1. Составление картосхемы «Природные ресурсы субрегионов Латинской Америки». 2. Разработка маршрута туристической поездки по странам Латинской Америки.

#### **Тема 6. Африка (4 часа)**

Общая характеристика региона. Территория, границы и географическое положение. Политическая карта, пограничные споры и конфликты. Особенности государственного строя.

Природные условия и ресурсы как важнейшая предпосылка экономического развития стран Африки. Хозяйственная оценка полезных ископаемых, земельных, агроклиматических и лесных ресурсов.

Население: демографический взрыв и связанные с ним проблемы. Особенности этнического и религиозного состава населения. Особенности размещения населения.

Место и роль Африки в мировом хозяйстве. Главные отрасли специализации. Преобладающее значение горно-добывающей промышленности, основные отрасли и районы размещения. Особенности сельского хозяйства. Монокультура земледелия – причина деградации земель. Транспортные проблемы Африки. Непроизводственная сфера.

Охрана окружающей среды и экологические проблемы. Заповедники и национальные парки. Объекты Всемирного наследия.

Международные экономические связи.

Субрегионы Африки: Северная, Западная, Восточная, Центральная и Южная Африка. Их специфика.

**Южно-Африканская Республика (ЮАР)** – единственная экономически развитая страна Африки. Краткая историческая справка. Основные черты ее экономико-географического положения, государственного строя, природы, населения и хозяйства. Богатейшие природные ресурсы: алмазы, золото, каменный уголь, рудные ископаемые. Доминирование горнодобывающей отрасли. «Черное большинство» и «белое меньшинство».

**Республика Кения** – типичная развивающаяся страна Африки. Краткая историческая справка. Основные черты ее экономико-географического положения, государственного строя, природы, населения и хозяйства. Богатейший рекреационный потенциал и его использование.

**Основные понятия:** Северная, Восточная, Центральная, Южная Африка, апартеид.

**Практические работы:** 1. Оценка ресурсного потенциала одной из африканских стран по картам школьного атласа. 2. Подбор рекламно-информационных материалов для обоснования деятельности туристической фирмы в одном из субрегионов Африки.

#### **Тема 7. Австралия и Океания (2 часа)**

**Австралия.** Краткая историческая справка. Территория, границы, положение. Политическая карта. Государственный строй.

Богатство природных ресурсов и нехватка воды. Хозяйственная оценка природных условий и ресурсов.

Особенности воспроизводства, состава и размещения населения. Мигранты.

Место в мировом хозяйстве, главные отрасли специализации. Международные экономические связи.

Охрана окружающей среды и экологические проблемы. Объекты Всемирного наследия.

**Океания.** Краткая характеристика географической специфики, природных ресурсов, особенностей населения и хозяйственного развития.

**Практическая работа:** 1. Характеристика природно-ресурсного потенциала Австралии по картам атласа

### **Тема 8. Россия в современном мире (2 часа)**

Экономико-географическая история России. Роль России в мировом хозяйстве и ее изменение. Россия на современной политической и экономической карте мира. Отрасли международной специализации России. Международные связи России.

**Практическая работа:** 1. Анализ материалов, опубликованных в средствах массовой информации, характеризующих место России в современном мире.

### **Требования к уровню подготовки учащихся**

#### **1. Знать:**

- методы географических исследований и уметь применять их на практике;
- особенности размещения основных видов природных ресурсов;
- динамику населения мира в целом, а также отдельных регионов и стран; современные проблемы населения;
- особенности отраслевой и территориальной структуры мирового хозяйства;
- географическую специфику отдельных стран и регионов мира;
- географические аспекты глобальных проблем человечества;
- особенности современного положения России в мире, ее роль в международном географическом разделении труда.

#### **2. Уметь:**

- составлять комплексную географическую характеристику стран и регионов;
- объяснять географические аспекты различных текущих процессов и явлений;
- оценивать ресурсообеспеченность стран;
- использовать разнообразные источники географической информации

### **Средства обучения**

Дидактические материалы по экономической и социальной географии	В.Н. Смирнова
Рабочая тетрадь по географии	В.П. Максаковский
Тесты «География» 6-10 класс	Н.Н. Петрова
Олимпиады по географии 10 класс	Л.П. Морозова
Компьютер	
Проектор	
Атласы по географии	
Политическая карта мира	
Контурные карты	

## Практическая работа с использованием сети ИНТЕРНЕТ

Официальные сайты международных организаций:

- [www.un.org](http://www.un.org) — Организация Объединенных Наций (ООН)
- [www.unesco.org](http://www.unesco.org) — Организация Объединенных Наций по вопросам образования, науки и культуры (ЮНЕСКО)
- [www.nato.int](http://www.nato.int) — Организация Североатлантического Договора (НАТО)
- [www.europe.eu.int](http://www.europe.eu.int) — Европейский Союз (ЕС)
- [www.unecsc.org/stats/cisstat](http://www.unecsc.org/stats/cisstat) — Содружество Независимых Государств (СНГ)
- [www.clubofrome.org](http://www.clubofrome.org) — Римский клуб (Международная научно-прогностическая организация, была создана в 1968 г. Одной из своих главных задач Римский клуб изначально считал привлечение внимания мировой общественности к глобальным проблемам.)

### Календарно-тематическое планирование

№	Тема урока	Способы организации деятельности учащихся	Вид контроля	Планируемые результаты	Дата проведения	
<b>Политическая карта мира 2ч</b>						
1	Этапы формирования политической карты мира	Лекция	Фронтальный опрос	Количественные и качественные изменения на политической карте мира. Государственная территория и государственная граница. Виды государственных границ. Демаркация и делимитация. Территориальные воды		
2	Регионы мира и международные организации	Практикум	Практическая работа	Исторические регионы и международные организации		
<b>Зарубежная Европа 5 ч</b>						
3	Состав и географическое положение	Практикум	Практическая работа	Политическая карта Европы		
4	Природа и люди	Лекция	Фронтальный опрос	Природные ресурсы, языковые группы народов		
5	Хозяйство и внутренние	Практикум	Практическая работа	Промышленность и сельское		

	различия			хозяйство Европы		
6	Федеративная Республика Германия	Лекция	Индивидуальный опрос	Федеративная Республика Германия. Краткая характеристика		
7	Республика Польша	Лекция	Индивидуальный опрос	Республика Польша. Краткая характеристика		
<b>Зарубежная Азия 8 ч</b>						
8	Географическое положение и ресурсы	Практикум	Практическая работа	Политическая карта Азии. Природные ресурсы		
9	Население и хозяйство	Лекция	Фронтальный опрос	Размещение населения. Исторические предпосылки размещения		
10	Япония. Географическое положение, ресурсы и население	Лекция	Индивидуальный опрос	Япония. Географическое положение, ресурсы и население		
11	Хозяйство Японии	Лекция	Фронтальный опрос	Размещение хозяйства. Зависимость от экспорта		
12	Китайская Народная Республика. Географическое положение, ресурсы и население	Практикум	Практическая работа	Китайская Народная Республика. Географическое положение, ресурсы и население		
13	Хозяйство Китая	Лекция	Фронтальный опрос	Феномен Китая		
14	Республика Индия. Географическое положение, ресурсы и население	Практикум	Практическая работа	Республика Индия. Географическое положение, ресурсы и население		
15	Хозяйство и внутренние различия Республики Индии	Лекция	Фронтальный опрос	Внутренние различия. Экономические районы Индии и их специфика.		
<b>Америка 7 ч</b>						
16	Соединенные Штаты	Лекция	Индивидуальный опрос	Соединенные Штаты Америки.		

	Америки. Географическое положение, ресурсы и население			Географическое положение, ресурсы и население		
17	США. Хозяйство и внутренние различия	Практикум	Практическая работа	Различия между Востоком и Западом		
18	Канада. Географическое положение, ресурсы и население	Лекция	Индивидуальный опрос	Канада. Географическое положение, ресурсы и население		
19	Латинская Америка. Географическое положение, ресурсы и население	Лекция	Индивидуальный опрос	Латинская Америка. Географическое положение, ресурсы и население		
20	Хозяйство и внутренние различия	Практикум	Практическая работа	Добывающая промышленность и сельское хозяйство		
21	Федеративная Республика Бразилия. Географическое положение, ресурсы и население	Лекция	Индивидуальный опрос	Федеративная Республика Бразилия. Географическое положение, Ресурсы и население		
22	Хозяйство Бразилии	Практикум	Практическая работа	Внутренние различия побережья и внутренних областей страны		
<b>Африка 4 ч</b>						
23	Географическое положение и природные ресурсы	Лекция	Индивидуальный опрос	Географическое положение и природные ресурсы стран Африки		
24	Население и хозяйство	Лекция	Индивидуальный опрос	Различия этнических групп и ведения хозяйства в разных природных зонах		
25	Южно- Африканская Республика. Географическое	Практикум	Практическая работа	Южно- Африканская Республика. Географическое		

	положение, ресурсы и население			положение, ресурсы и население		
26	Республика Кения. Географическое положение, ресурсы и население	Практикум	Практическая работа	Республика Кения. Географическое положение, ресурсы и население		
<b>Австралия и Океания 2 ч</b>						
27	Австралия	Лекция	Индивидуальный опрос	Краткие сведения о природе и городах Австралийского Союза		
28	Океания	Практикум	Практическая работа	Океания - государства тысяч островов		
<b>Россия и современный мир 2 ч</b>						
29	Экономико-географическая история России	Лекция	Фронтальный опрос	Экономико-географическая история России		
30	Современная Россия	Практикум	Практическая работа	По средствам СМИ		
31	Итоговый урок	Тестовый контроль	Тестовый контроль			
32	Итоговый урок	Тестовый контроль	Тестовый контроль			
33	Итоговый урок	Индивидуальный зачет	Индивидуальный зачет			
34	Итоговый урок	Индивидуальный зачет	Индивидуальный зачет			